



Sbírka zákonů a mezinárodních smluv

ČESKÁ REPUBLIKA

Zpřístupněna dne 19. února 2025

Zákon č. 39/2025 Sb.

Zákon, kterým se mění zákon č. 222/1999 Sb.,
o zajišťování obrany České republiky, ve znění
pozdějších předpisů, a další související zákony

39

ZÁKON

ze dne 22. ledna 2025,

kterým se mění zákon č. 222/1999 Sb., o zajišťování obrany České republiky, ve znění pozdějších předpisů, a další související zákony

Parlament se usnesl na tomto zákoně České republiky:

ČÁST PRVNÍ**Změna zákona o zajišťování obrany České republiky****Čl. I**

Zákon č. 222/1999 Sb., o zajišťování obrany České republiky, ve znění zákona č. 320/2002 Sb., zákona č. 436/2004 Sb., zákona č. 413/2005 Sb., zákona č. 112/2006 Sb., zákona č. 186/2006 Sb., zákona č. 267/2006 Sb., zákona č. 306/2008 Sb., zákona č. 281/2009 Sb., zákona č. 73/2011 Sb., zákona č. 375/2011 Sb., zákona č. 15/2015 Sb., zákona č. 47/2016 Sb., zákona č. 183/2017 Sb., zákona č. 261/2021 Sb., zákona č. 284/2021 Sb., zákona č. 152/2023 Sb. a zákona č. 178/2023 Sb., se mění takto:

1. V § 29 odst. 1 se slova „umístěné ve vojenských újezdech“ zrušují.
2. V § 29 odst. 2 se vkládají nová písmena a) a b), která znějí:
 - „a) pozemky a stavby ve vojenských újezdech,
 - b) vojenské objekty,“.

Dosavadní písmena a) až d) se označují jako písmena c) až f).

3. Za § 29 se vkládají nové § 29a až 29e, které včetně nadpisů a poznámky pod čarou č. 20 znějí:

„§ 29a**Vojenské objekty**

- (1) Vojenskými objekty jsou
 - a) pozemky a stavby, které slouží ministerstvu, Armádě České republiky nebo Hradní stráži k zabezpečení výcviku, ubytování vojáků v činné službě, uskladnění, uložení, udržování nebo opravám vojenského materiálu²⁰⁾ anebo slouží k zabezpečení jejich dalších úkolů,
 - b) pozemky a stavby, které tvoří jeden funkční celek s pozemky nebo stavbami podle písmene a).
- (2) Hospodaření s vojenskými objekty přísluší ministerstvu, jím zřízené organizační složce nebo jím zřízené nebo založené právnické osobě.

- (3) Vojenské objekty, jejichž název, dílčí části, umístění a orientační grafické znázornění hranic podle stavu ke dni 1. června 2024 jsou uvedeny v příloze k tomuto zákonu, smí být jen ve vlastnictví státu.

§ 29b

Nabývání pozemků a staveb

- (1) Ministerstvo může za Českou republiku při úplatném nabývání pozemků a staveb pro zajišťování obrany státu sjednat cenu do výše obvyklé hodnoty, v případech hodných zvláštního zřetele až do výše čtyřnásobku obvyklé hodnoty.
- (2) V případě postupu podle odstavce 1 se § 12 odst. 4 zákona o majetku České republiky a jejím vystupování v právních vztazích nepoužije.

§ 29c

Služebnost

- (1) Soud na návrh České republiky, který podá ministerstvo, rozhodne o zřízení služebnosti k pozemku, na kterém se ke dni 1. ledna 2025 nachází vojenský objekt. Zřízení služebnosti je přípustné jen tehdy, převažuje-li veřejný zájem na jejím zřízení nad zachováním dosavadního rozsahu práv vlastníka pozemku a nepodařilo-li se právo k pozemku získat dohodou.
- (2) Za zřízení služebnosti náleží vlastníku pozemku, ke kterému byla služebnost zřízena, náhrada. Náhradu za zřízení služebnosti soud určí jako roční plnění, a to ve výši odpovídající v místě a čase obvyklému nájmemnému k pozemku, ke kterému se služebnost zřizuje. Náhrada je splatná do konce příslušného kalendářního roku, není-li v rozhodnutí o zřízení služebnosti stanoveno jinak. Soud na návrh ministerstva nebo vlastníka pozemku, ke kterému byla služebnost zřízena, rozhodne o změně výše náhrady, pokud se podstatně změnila okolnosti, za nichž byla výše náhrady určena nebo sjednána.
- (3) Soud rozhodne o zrušení služebnosti na návrh
- České republiky, který podá ministerstvo, nebo
 - vlastníka pozemku, pokud byl vojenský objekt zrušen, nebo zanikl.
- (4) Věcné břemeno zanikne, nezaplatí-li ministerstvo náhradu do 90 dnů ode dne splatnosti ročního plnění.

§ 29d

Vyvlastnění

Práva k pozemkům a stavbám lze odejmout nebo omezit za účelem zajišťování obrany státu.

§ 29e

Průzkumné práce

- (1) Osoby zmocněné ministerstvem mají právo vstupovat a vjíždět na cizí pozemky a stavby za účelem provádění měření a průzkumných prací v rámci přípravy stavby nebo opatření

k zajišťování obrany státu; při tom jsou povinny co nejvíce šetřit dotčené pozemky a stavby, jakož i práva vlastníka nebo uživatele.

- (2) Každý je povinen umožnit provádění měření a průzkumných prací podle odstavce 1.
- (3) Po skončení prací ministerstvo uvede pozemky a stavby do předchozího stavu, a není-li to s ohledem na povahu provedených prací možné, do stavu odpovídajícího předchozímu účelu nebo užívání dotčených pozemků a staveb, a bezodkladně tuto skutečnost vlastníku pozemku nebo stavby písemně oznámí.
- (4) Pokud byl vlastník nebo uživatel pozemku nebo stavby v důsledku výkonu práv podle odstavce 1 omezen v obvyklém užívání pozemku nebo stavby nebo mu vznikla škoda, má právo na jednorázovou náhradu ve výši dvojnásobku částky stanovené podle zákona o oceňování majetku.

²⁰⁾ § 2 odst. 5 zákona č. 219/1999 Sb., o ozbrojených silách České republiky, ve znění pozdějších předpisů.“.

4. Doplňuje se příloha k zákonu, která zní:

„Příloha

**Název, dílčí části, umístění a orientační grafické znázornění hranic vojenských objektů,
které smí být jen ve vlastnictví státu**

1. Muniční sklad Travčice

Vojenský objekt tvoří skladové a technické prostory, příjezdová komunikace a pozemky uvedené níže:

Kraj:	Ústecký
Okres:	Litoměřice
Obec:	Bohušovice nad Ohří
Katastrální území:	Hrdly
Pozemek p. č.:	st. 131, st. 132, st. 133, st. 134, st. 135, st. 213, st. 214 387/2, 389, 390/1, 390/3, 390/4, 390/5, 391/2, 391/4, 391/5, 391/6, 391/7, 401/2, 612/1, 676, 612/2, 612/4
Obec:	Travčice
Katastrální území:	Travčice
Pozemek p. č.:	st. 249, st. 250, 133/11, 133/27, 181/3, 182/4, 182/5, 182/6, 182/7, 182/8, 182/10, 182/14, 614

Obec: Travčice
 Katastrální území: Nučnický
 Pozemek p. č.: st. 80, st. 81, st. 82, st. 83, st. 84, st. 85, st. 86, st. 87,
 st. 105, st. 114,

159/2, 160/2, 160/3, 160/4, 160/5, 160/6, 160/7, 161/1,
 161/4, 162/2, 163/1, 163/3, 163/4, 164/1, 164/4, 164/5,
 164/6, 166/1, 166/2, 166/3, 167/2, 167/3, 167/4, 167/5,
 168/1, 168/2, 168/3, 168/4, 168/5, 168/6, 168/7, 168/8,
 228/3, 229/2, 230/2, 230/3, 230/4

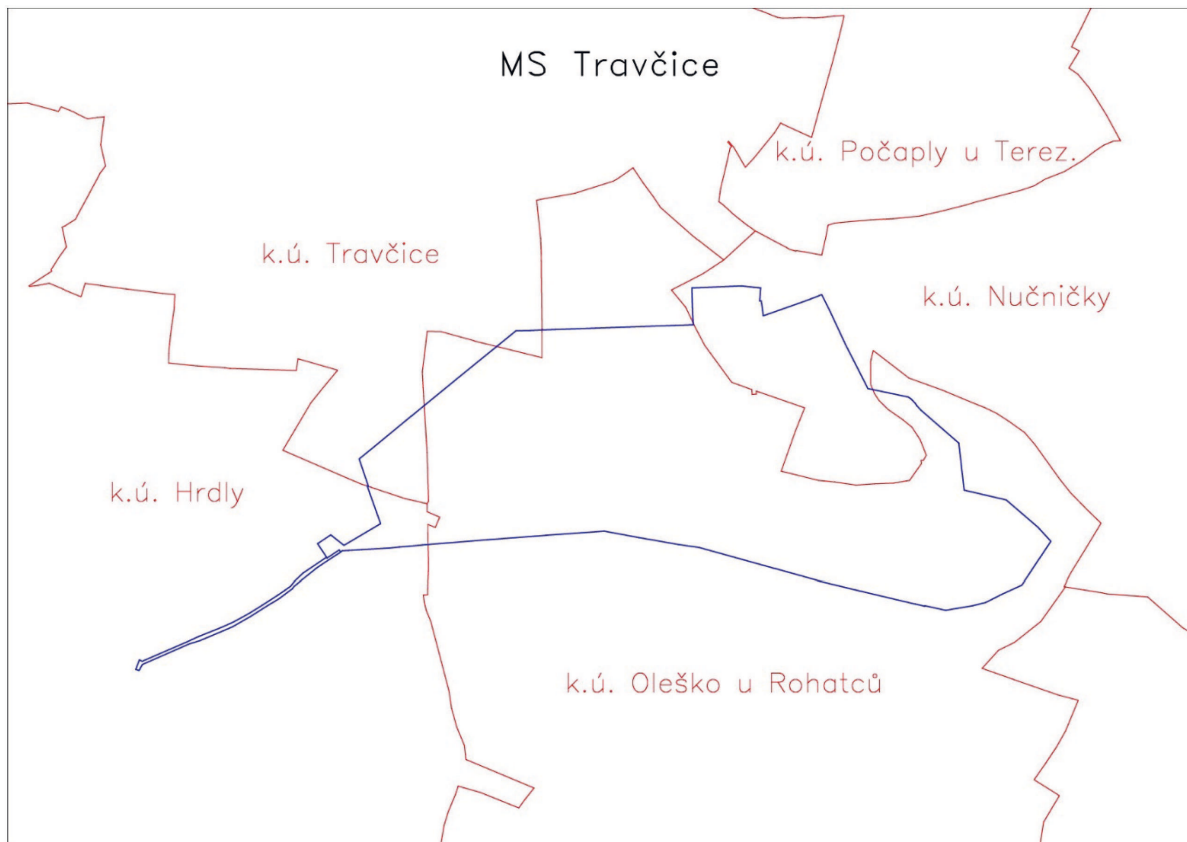
Pozemek p. č.	Část
160/1	Jižní část pozemku, která zasahuje do vojenského objektu a hranici této části tvoří oplocení na vnější straně strážního koridoru.
161/2	Jihozápadní část pozemku, která zasahuje do vojenského objektu a hranici této části tvoří oplocení na vnější straně strážního koridoru.
161/3	Jižní cíp pozemku, který zasahuje do vojenského objektu a hranici této části tvoří oplocení na vnější straně strážního koridoru.
162/1	Západní část pozemku, která zasahuje do vojenského objektu a hranici této části tvoří oplocení na vnější straně strážního koridoru.
163/2	Západní část pozemku, která zasahuje do vojenského objektu a hranici této části tvoří oplocení na vnější straně strážního koridoru.
167/1	Západní část pozemku, která zasahuje do vojenského objektu a hranici této části tvoří oplocení na vnější straně strážního koridoru.
229/3	Část pozemku, která zasahuje do vojenského objektu a hranici této části tvoří oplocení na vnější straně strážního koridoru.
230/1	Jižní část pozemku, která zasahuje do vojenského objektu a hranici této části tvoří oplocení na vnější straně strážního koridoru.

Obec: Oleško
 Katastrální území: Oleško u Rohatců
 Pozemek p. č.: st. 22, st. 23, st. 55, st. 56, st. 58, st. 59, st. 60, st. 61, st. 62,
 st. 63, st. 64, st. 66, st. 67, st. 68, st. 69, st. 70, st. 71, st. 72,
 st. 73, st. 75, st. 76, st. 77, st. 78, st. 91
 47/3, 47/4, 48/1, 48/2, 48/3, 48/4, 48/5, 50/1, 50/3, 50/4,
 50/5, 50/6, 51/1, 51/2, 51/3, 51/4, 51/5, 51/6, 51/7, 51/8,
 51/9, 51/10, 51/11, 51/12, 51/13, 51/14, 51/15, 51/16,
 51/17, 51/18, 51/20, 51/21, 51/22, 51/23, 51/24, 51/25,
 51/26, 51/27, 51/28, 55/2, 55/3, 55/6, 55/7, 55/8, 55/9,
 55/10, 55/12, 56/1, 56/3, 56/4, 57/1, 57/2, 60/1, 60/2, 60/3,

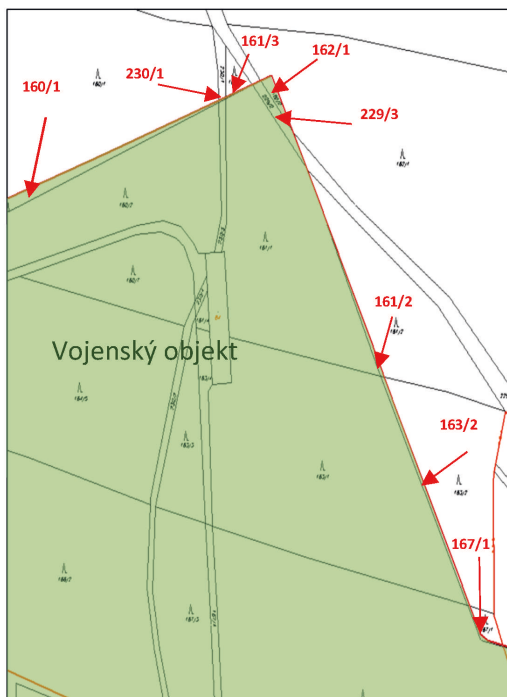
60/4, 62/1, 62/4, 62/5, 62/7, 254/2, 256/1, 257/1, 257/4, 258/1, 258/3, 258/4, 258/5, 258/6, 258/7, 259/3, 259/4, 259/5, 259/6, 260/1, 260/2, 260/3, 260/4, 260/5, 260/6, 261/1, 261/3, 261/4, 261/5, 261/6, 261/7, 261/8, 261/9, 261/10, 262/4, 262/5, 262/6, 262/7, 262/8, 262/9, 262/10, 262/11, 262/13, 262/14, 262/16, 262/17, 262/18, 262/19, 262/20, 262/21, 263/6, 270/1, 270/3, 271, 273/3, 273/5, 274, 296/1

Pozemek p. č.	Část
254/1	Severní část pozemku, která zasahuje do vojenského objektu a hranici této části tvoří oplocení na vnější straně strážního koridoru.
257/2	Jihozápadní cíp pozemku, který zasahuje do vojenského objektu a hranici této části tvoří oplocení na vnější straně strážního koridoru.
262/1	Jihozápadní cíp pozemku, který zasahuje do vojenského objektu a hranici této části tvoří oplocení na vnější straně strážního koridoru.
262/2	Západní část pozemku a jižní část pozemku, které zasahují do vojenského objektu a hranici této části tvoří oplocení na vnější straně strážního koridoru.
263/4	Severozápadní část pozemku, která zasahuje do vojenského objektu a hranici této části tvoří oplocení na vnější straně strážního koridoru.
263/6	Severozápadní část pozemku a jihovýchodní část pozemku, které zasahují do vojenského objektu a hranici této části tvoří oplocení na vnější straně strážního koridoru.

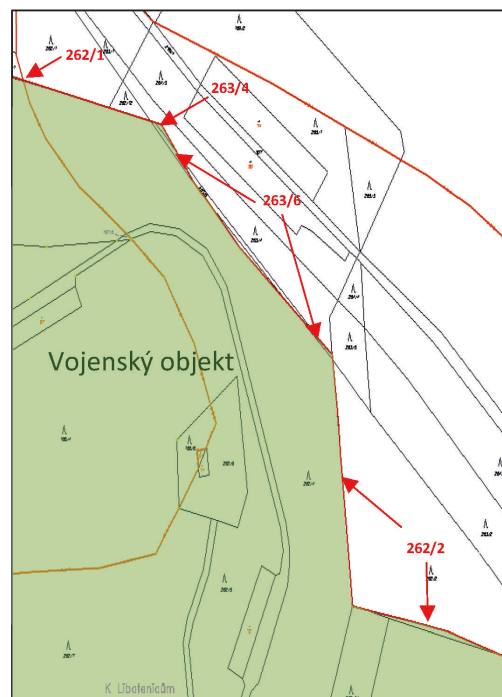
Hranici vojenského objektu tvoří vnější oplocení a příjezdová komunikace.




MS Travčice – detail části pozemku p. č. 160/1, 230/1, 161/3, 229/3, 162/1, 161/2, 163/2, 167/1 v k.ú. Nučičky



MS Travčice – detail části pozemku p. č. 262/1, 262/2, 263/4, 263/6 v k.ú. Oleško u Rohatců



MS Travčice – detail části pozemku p. č. 254/1, 257/2 v k.ú. Oleško u Rohatců



2. Muniční sklad Čermná nad Orlicí

Vojenský objekt tvoří skladové a technické prostory s příjezdovou komunikací, kasárna, vlečka a pozemky uvedené níže:

Kraj	<u>Pardubický</u>
Okres:	Pardubice
Obec:	Horní Jelení
Katastrální území:	Dolní Jelení
Pozemky parcelní čísla:	st. 114, st. 115, st. 116, st. 117, st. 118, st. 119, st. 120, st. 121, st. 122, st. 123, st. 124, st. 125, st. 126, st. 127, st. 128, st. 129, st. 130, st. 131, st. 132, st. 133, st. 134, st. 135, st. 136, st. 137, st. 139, st. 140, st. 141, st. 142, st. 143, st. 144, st. 145, st. 146, st. 147, st. 148, st. 149, st. 150, st. 151, st. 152, st. 153, st. 154, st. 155, st. 156,

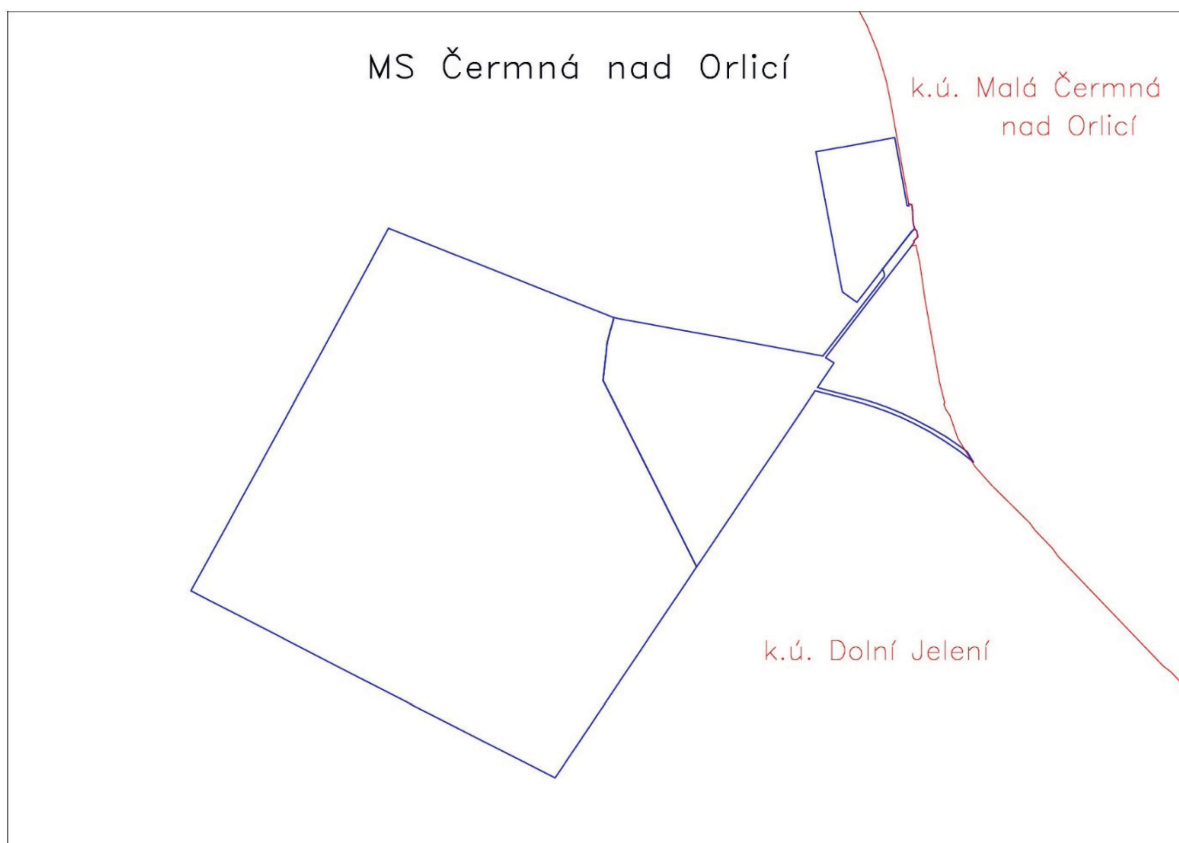
st. 157, st. 158, st. 159, st. 160, st. 161, st. 162, st. 163, st. 164, st. 165, st. 166, st. 167, st. 168, st. 169, st. 171, st. 172, st. 175, st. 176, st. 177, st. 178, st. 179, st. 180, st. 181, st. 182, st. 183, st. 184, st. 185, st. 186, st. 187, st. 188, st. 189, st. 190, st. 191, st. 192, st. 193, st. 194, st. 195, st. 196, st. 197, st. 198, st. 199, st. 200, st. 201, st. 203, st. 204, st. 205, st. 206, st. 207, st. 208, st. 209, st. 210, st. 211, st. 212, st. 213, st. 214, st. 215, st. 216, st. 217, st. 230, st. 231, 505/6, 507/5, 548/8, 549/3, 549/4, 549/5, 549/6, 549/7, 550, 551/2, 551/3, 551/4, 551/5, 551/6, 552/3, 552/4, 555/7, 571/2, 571/3, 571/4, 571/5, 571/6, 571/7, 571/8, 572/6, 572/7, 577/2, 591/2, 591/3, 591/4, 594/2, 597/2, 597/3, 597/4, 652, 653, 654, 655, 656, 657, 658, 659, 660, 661, 662, 663, 664, 665, 666, 667, 668, 669, 670, 671, 672, 673, 674, 675, 677

Pozemek p. č.	Část
507/1	Severní cíp pozemku, na kterém se nachází odvodňovací příkop, jenž je součástí stavby vlečky.
507/4	Severní část pozemku, ohraničena šíří vlečky včetně náspu a odvodňovacího příkopu. Po délce ohraničena pozemky p. č. 657 a p. č. 801.

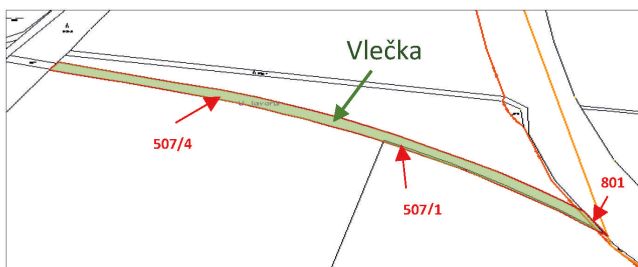
Kraj: Královéhradecký
Okres: Rychnov nad Kněžnou
Obec: Čermná nad Orlicí
Katastrální území: Malá Čermná nad Orlicí
Pozemek parcelní číslo:

Pozemek p. č.	Část
801	Část pozemku, která diagonálně protíná vlečku a je ohraničena šíří vlečky včetně náspu a odvodňovacího příkopu.

Hranici vojenského objektu tvoří vnější oplocení. Dále ji tvoří obvod vlečky a příjezdová komunikace.



MS Čermná nad Orlicí – detail části pozemku p. č. 507/1, 507/4 k.ú. Dolní Jelení a p. č. 801 k. ú. Malá Čermná



3. Muniční sklad Dobronín

Vojenský objekt tvoří skladové a technické prostory, kasárny, příjezdová komunikace, vlečka, čerpací stanice vody a pozemky uvedené níže:

Kraj	<u>Vysočina</u>
Okres	Jihlava
Obec:	Dobronín
Katastrální území:	Střelecká
Pozemky parcelní čísla:	st. 173, st. 174, st. 175, st. 176, st. 177, st. 178, st. 179, st. 180, st. 182, st. 244

Pozemek p. č.	Část
721/15	Větší část pozemku, která zasahuje do vojenského objektu a hranici této části tvoří oplocení na vnější straně strážního koridoru.
721/16	Jihozápadní cíp pozemku, který zasahuje do vojenského objektu a hranici této části tvoří oplocení na vnější straně strážního koridoru.
722/1	Část pozemku, která zasahuje do vojenského objektu a hranici této části tvoří oplocení na vnější straně strážního koridoru.
729/4	Část pozemku, která zasahuje do vojenského objektu a hranici této části tvoří oplocení na vnější straně strážního koridoru.
730/1	Část pozemku, která zasahuje do vojenského objektu a je na severu ohraničena strážným koridorem dvojitého oplocení.
734/1	Část pozemku, která zasahuje do vojenského objektu a hranici této části tvoří oplocení na vnější straně strážního koridoru.
747	Část pozemku, která zasahuje do vojenského objektu a hranici této části tvoří oplocení na vnější straně strážního koridoru.

Katastrální území:

Dobronín

Pozemky parcelní čísla:

st. 420/1, st. 420/2, st. 421/1, st. 421/2, st. 422/1, st. 422/2, st. 424/1, st. 424/2, st. 427, st. 428, st. 430, st. 432, st. 434, st. 520, st. 521, st. 522, st. 523, st. 525, st. 540, st. 541, st. 542, st. 543, st. 688, 1658/2, 1669/3, 1670/3, 1672/2, 1674/2, 1675/1, 1676/1, 1681/1, 1682/1, 1683/2, 1738/9, 1738/13, 1738/14, 1738/15, 1738/17, 1738/18, 1738/19, 1756/3, 1814, 1815, 1938/1, 1938/2, 1938/3

Pozemek p. č.	Část
1657	Část pozemku s čerpací stanicí vody, která je ohraničena oplocením.
1658/1	Část pozemku s čerpací stanicí vody, která je ohraničena oplocením.
1665/3	Severní část pozemku, na které se nachází účelová komunikace vedoucí z obce Dobronín do muničního skladu.
1665/4	Severní část pozemku, na které se nachází účelová komunikace vedoucí z obce Dobronín do muničního skladu.
1668/3	Část pozemku, na které se nachází účelová komunikace vedoucí z obce Dobronín do muničního skladu.
1669/1	Část pozemku, na které se nachází účelová komunikace vedoucí z obce Dobronín do muničního skladu.

1670/1	Severovýchodní část pozemku, na které se nachází účelová komunikace vedoucí z obce Dobronín do muničního skladu.
1671/2	Část pozemku, která zasahuje do vojenského objektu a je ohraničena plechovým plotem s betonovou podezdívkou.
1671/3	Část pozemku, na které se nachází účelová komunikace vedoucí z obce Dobronín do muničního skladu.
1672/1	Jihozápadní část pozemku, která zasahuje do vojenského objektu a je ohraničena plechovým plotem s betonovou podezdívkou.
1675/3	Severní část pozemku, na které se nachází účelová komunikace vedoucí z obce Dobronín do muničního skladu.
1677/2	Část pozemku, na které se nachází účelová komunikace vedoucí z obce Dobronín do muničního skladu.
1680/2	Část pozemku, na které se nachází účelová komunikace vedoucí z obce Dobronín do muničního skladu.
1682/3	Severovýchodní část pozemku, na které se nachází účelová komunikace vedoucí z obce Dobronín do muničního skladu.
1682/4	Část pozemku, na které se nachází účelová komunikace vedoucí z obce Dobronín do muničního skladu.
1687/1	Severní část pozemku, na které se nachází účelová komunikace vedoucí z obce Dobronín do muničního skladu.
1688/1	Severní část pozemku, na které se nachází účelová komunikace vedoucí z obce Dobronín do muničního skladu.
1735/12	Jihozápadní část pozemku, která zasahuje do vojenského objektu a je ohraničena plechovým plotem s betonovou podezdívkou.
1738/2	Jižní část pozemku, na které se nachází účelová komunikace vedoucí z obce Dobronín do muničního skladu.
1738/3	Severovýchodní část pozemku, která zasahuje do vojenského objektu a je ohraničena plechovým plotem s betonovou podezdívkou. A dále jihozápadní část pozemku, na které se nachází účelová komunikace vedoucí z obce Dobronín do vojenského objektu.
1738/4	Část pozemku, která zasahuje do vojenského objektu a je ohraničena plechovým plotem s betonovou podezdívkou. A dále část pozemku, na které se nachází účelová komunikace vedoucí z obce Dobronín do muničního skladu.
1738/5	Část pozemku, která zasahuje do vojenského objektu a je ohraničena plechovým plotem s betonovou podezdívkou.
1738/6	Část pozemku, která zasahuje do vojenského objektu a je ohraničena plechovým plotem s betonovou podezdívkou.
1738/7	Část pozemku, která zasahuje do vojenského objektu a je ohraničena plechovým plotem s betonovou podezdívkou.

1738/8	Část pozemku, která zasahuje do vojenského objektu a je ohraničena plechovým plotem s betonovou podezdívkou, a dále část pozemku, na které se nachází účelová komunikace vedoucí z obce Dobronín do muničního skladu.
1738/10	Část pozemku, která zasahuje do vojenského objektu a je ohraničena plechovým plotem s betonovou podezdívkou.
1738/11	Část pozemku, která zasahuje do vojenského objektu a je ohraničena plechovým plotem s betonovou podezdívkou.
1738/12	Část pozemku, která zasahuje do vojenského objektu a je ohraničena plechovým plotem s betonovou podezdívkou.
1738/16	Část pozemku, která zasahuje do vojenského objektu a je ohraničena plechovým plotem s betonovou podezdívkou. A dále část pozemku, na které se nachází účelová komunikace vedoucí z obce Dobronín do muničního skladu.
1740/1	Část pozemku, na které se nachází účelová komunikace vedoucí z obce Dobronín do muničního skladu.
1740/3	Severní část pozemku, na které se nachází účelová komunikace vedoucí z obce Dobronín do muničního skladu.
1740/4	Část pozemku, na které se nachází účelová komunikace vedoucí z obce Dobronín do muničního skladu.
1751/2	Část pozemku, na které se nachází účelová komunikace vedoucí z obce Dobronín do muničního skladu.
1752	Část pozemku, na které se nachází účelová komunikace vedoucí z obce Dobronín do muničního skladu.
1754/1	Část pozemku, na které se nachází účelová komunikace vedoucí z obce Dobronín do muničního skladu.
1755/1	Jihozápadní část pozemku, na které se nachází účelová komunikace vedoucí z obce Dobronín do muničního skladu.
1756/2	Část pozemku, na které se nachází účelová komunikace vedoucí z obce Dobronín do muničního skladu.
1756/4	Západní cíp pozemku, na kterém se nachází účelová komunikace vedoucí z obce Dobronín do muničního skladu.
1759/2	Část pozemku, na které se nachází účelová komunikace vedoucí z obce Dobronín do muničního skladu.
1760	Část pozemku, která zasahuje do vojenského objektu a je ohraničena plechovým plotem s betonovou podezdívkou. A dále část pozemku, na které se nachází účelová komunikace vedoucí z obce Dobronín do muničního skladu.
1785	Část pozemku, na které se nachází účelová komunikace vedoucí z obce Dobronín do muničního skladu.

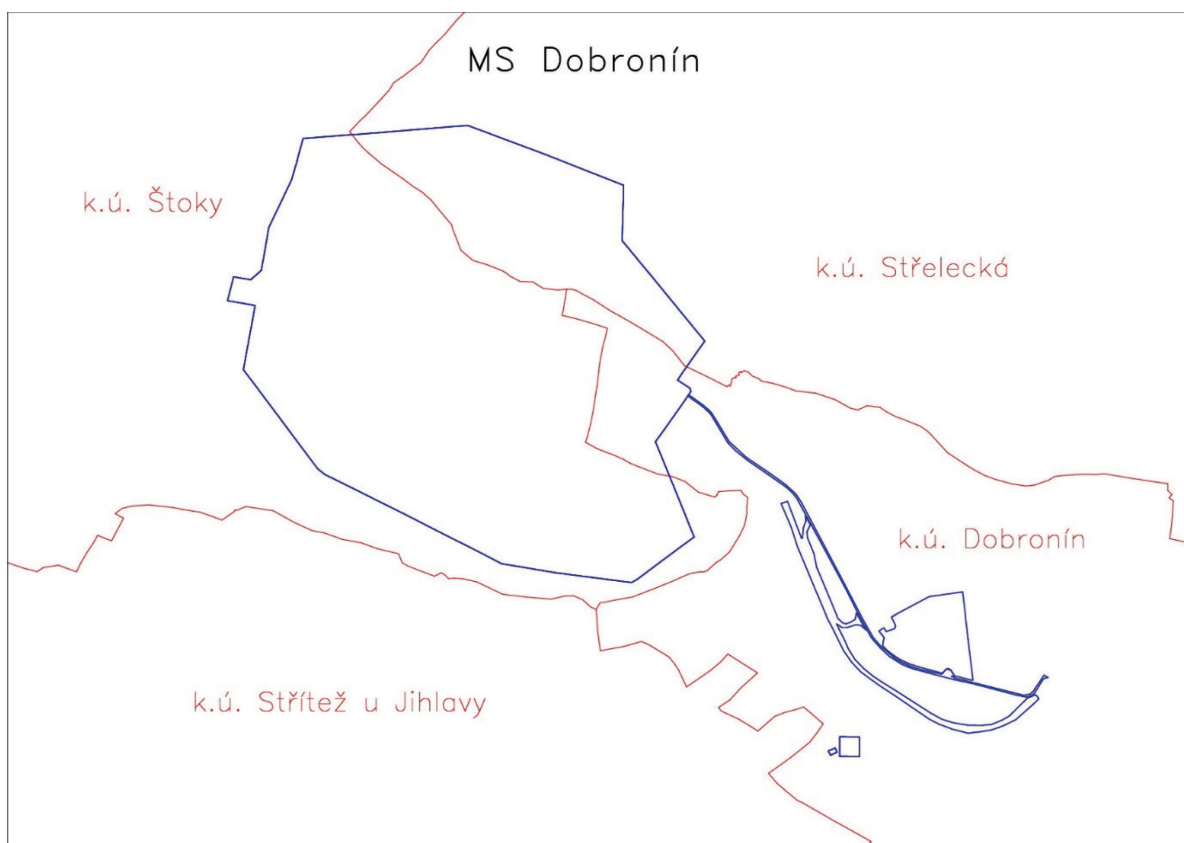
1786	Část pozemku, na které se nachází účelová komunikace vedoucí z obce Dobronín do muničního skladu.
1796	Část pozemku, na které se nachází účelová komunikace vedoucí z obce Dobronín do muničního skladu.
1797	Západní část pozemku, na které se nachází účelová komunikace vedoucí z obce Dobronín do muničního skladu.
1799	Část pozemku, na které se nachází účelová komunikace vedoucí z obce Dobronín do muničního skladu.
1800/3	Část pozemku, na které se nachází účelová komunikace vedoucí z obce Dobronín do muničního skladu.
1806	Část pozemku, na které se nachází účelová komunikace vedoucí z obce Dobronín do muničního skladu.
1807	Severovýchodní cíp pozemku, na kterém se nachází účelová komunikace vedoucí z obce Dobronín do muničního skladu.
1808/1	Část pozemku, která zasahuje do vojenského objektu a hranici této části tvoří oplocení na vnější straně strážního koridoru. A dále část pozemku, na které se nachází účelová komunikace vedoucí z obce Dobronín do muničního skladu.
1808/2	Část pozemku, na které se nachází účelová komunikace vedoucí z obce Dobronín do muničního skladu.
1809	Část pozemku, na které se nachází účelová komunikace vedoucí z obce Dobronín do muničního skladu.
1810/1	Část pozemku, na které se nachází účelová komunikace vedoucí z obce Dobronín do muničního skladu.
1812/1	Část pozemku, která zasahuje do vojenského objektu a hranici této části tvoří oplocení na vnější straně strážního koridoru.
1813/1	Část pozemku, která zasahuje do vojenského objektu a hranici této části tvoří oplocení na vnější straně strážního koridoru.
1862/2	Část pozemku, na které se nachází účelová komunikace vedoucí od mostu z obce Dobronín do muničního skladu.
1863/1	Část pozemku, která zasahuje do vojenského objektu a je ohraničena plechovým plotem s betonovou podezdívkou. A dále část pozemku, na které se nachází účelová komunikace vedoucí z obce Dobronín do muničního skladu.
1863/6	Část pozemku, která zasahuje do vojenského objektu a je ohraničena plechovým plotem s betonovou podezdívkou. A dále část pozemku, na které se nachází účelová komunikace vedoucí z obce Dobronín do muničního skladu.

1863/7	Část pozemku, která zasahuje do vojenského objektu a je ohraničena plechovým plotem s betonovou podezdívkou. A dále část pozemku, na které se nachází účelová komunikace vedoucí z obce Dobronín do muničního skladu.
1863/8	Část pozemku, která zasahuje do vojenského objektu a je ohraničena plechovým plotem s betonovou podezdívkou. A dále část pozemku, na které se nachází účelová komunikace vedoucí z obce Dobronín do muničního skladu.
1865/2	Část pozemku, na které se nachází účelová komunikace vedoucí z obce Dobronín do muničního skladu.
1866/4	Část pozemku, na které se nachází účelová komunikace vedoucí z obce Dobronín do muničního skladu.

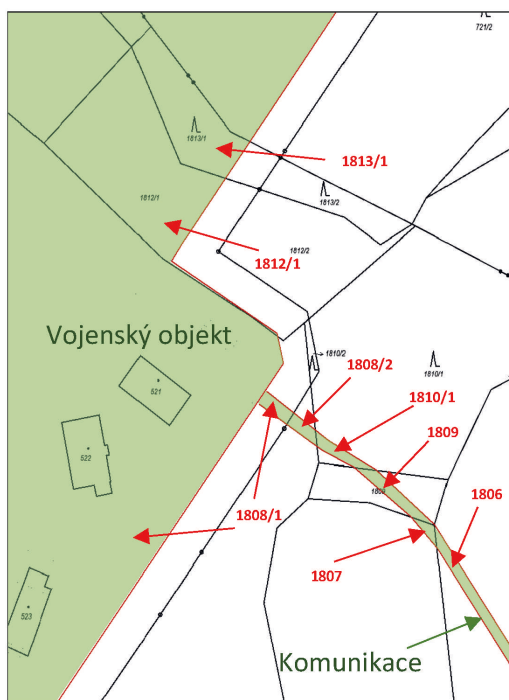
Okres: Havlíčkův Brod
 Obec: Štoky
 Katastrální území: Štoky
 Pozemky parcelní čísla: st. 633, st. 634, st. 635, st. 636, st. 637, st. 638, st. 639, st. 641, st. 642, st. 643, st. 644/1, st. 644/2, st. 645, st. 646, st. 647, st. 648, st. 649, st. 650, st. 651, st. 652, st. 653, st. 654, st. 900, 2898/30

Pozemek p. č.	Část
2523/2	Převážná část pozemku, která zasahuje do vojenského objektu a hranici této části tvoří oplocení na vnější straně strážního koridoru.
2530/5	Části pozemku, které zasahují do vojenského objektu a hranici těchto částí tvoří oplocení na vnější straně strážního koridoru.
2535/1	Část pozemku, která zasahuje do vojenského objektu a hranici této části tvoří oplocení na vnější straně strážního koridoru.
2541/15	Část pozemku, která zasahuje do vojenského objektu a hranici této části tvoří oplocení na vnější straně strážního koridoru.
2541/16	Jižní cíp pozemku, který zasahuje do vojenského objektu a hranici této části tvoří oplocení na vnější straně strážního koridoru.
2898/2	Větší část pozemku, která zasahuje do vojenského objektu a hranici této části tvoří oplocení na vnější straně strážního koridoru.
2898/33	Část pozemku, která zasahuje do vojenského objektu a hranici této části tvoří oplocení na vnější straně strážního koridoru.

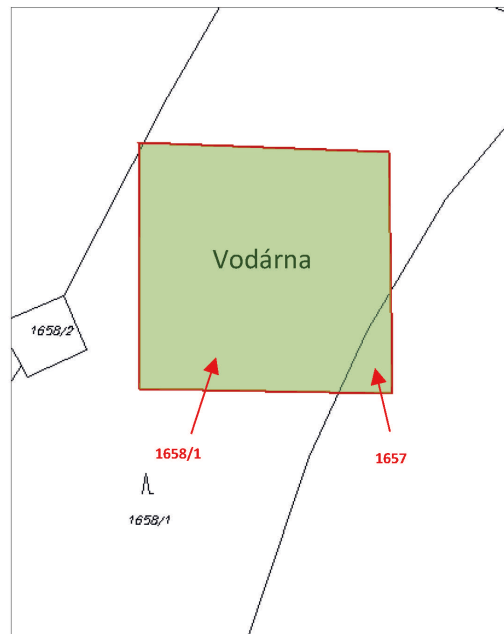
Hranici vojenského objektu tvoří vnější oplocení muničního skladu, kasáren a čerpací stanice vody (2 objekty těsně u sebe). Dále ji tvoří obvod vlečky a příjezdová komunikace.



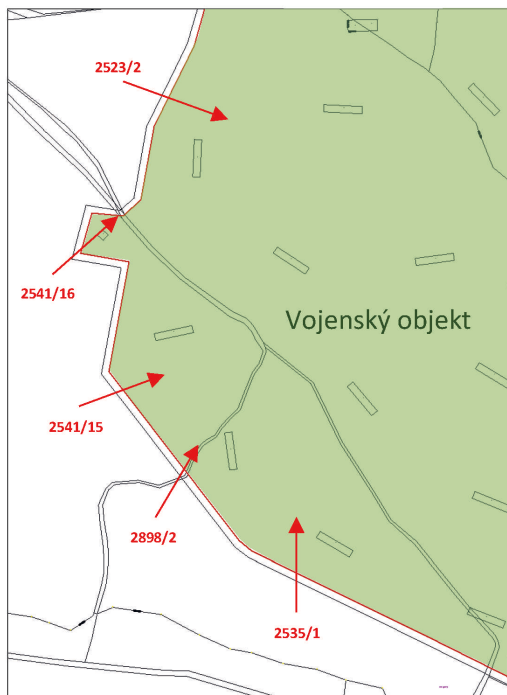
MS Dobronín – detail části pozemku p. č. 1806, 1807, 1808/1, 1808/2, 1809, 1810/1, 1812/1, 1813/1 k.ú. Dobronín



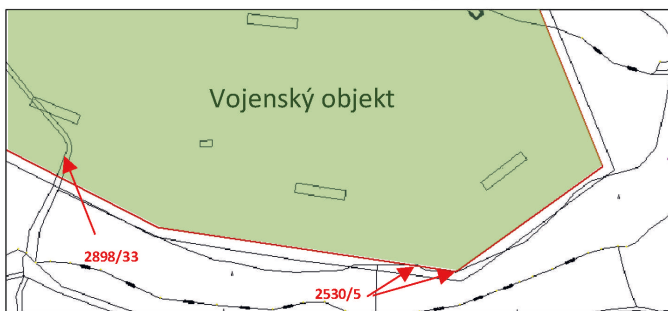
MS Dobronín – detail části pozemku p. č. 1657, 1658/1 k.ú. Dobronín



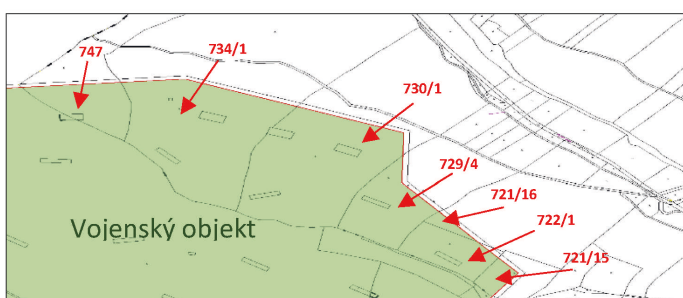
MS Dobronín – detail části pozemku p. č. 2523/2, 2535/1, 2541/15, 2541/16, 2898/2 k.ú. Štoky



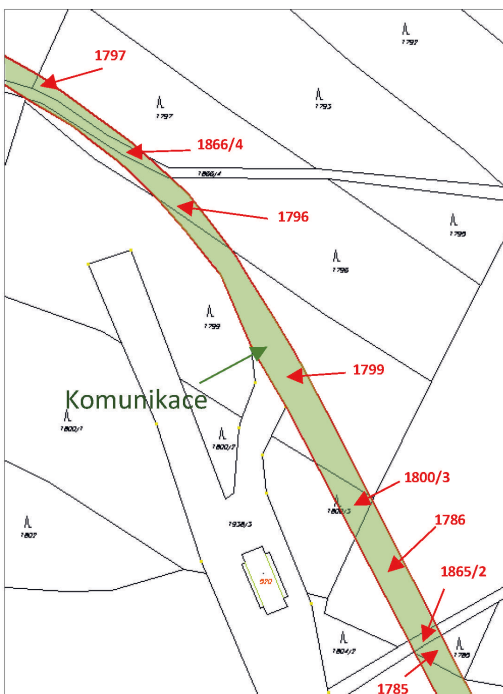
MS Dobronín – detail části pozemku p. č. 2530/5, 2898/33 k. ú. Štoky



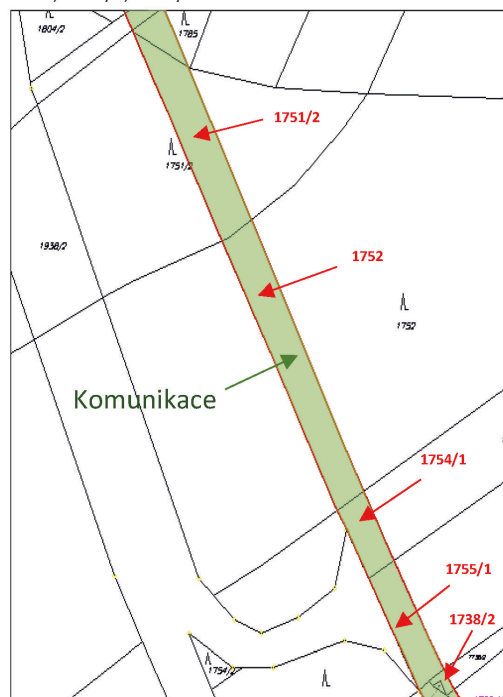
MS Dobronín – detail části pozemku p. č. 721/15, 721/16, 722/1, 729/4, 730/1, 734/1, 747 k. ú. Střelecká



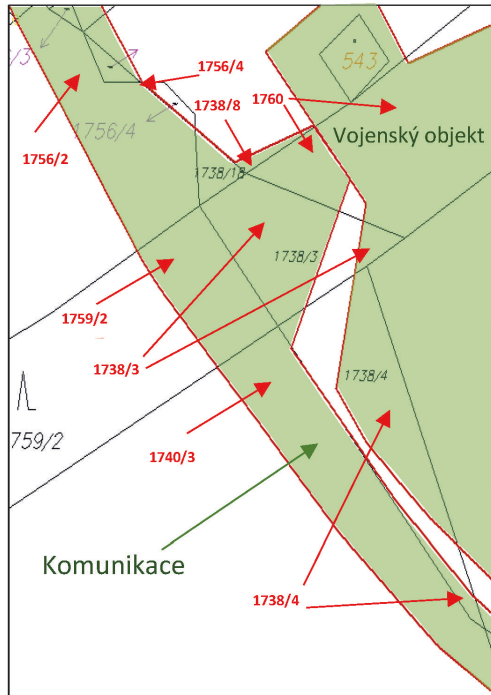
MS Dobronín – detail části pozemku p. č. 1785, 1786, 1796, 1797, 1799, 1800/3, 1865/2, 1866/4 k.ú. Dobronín



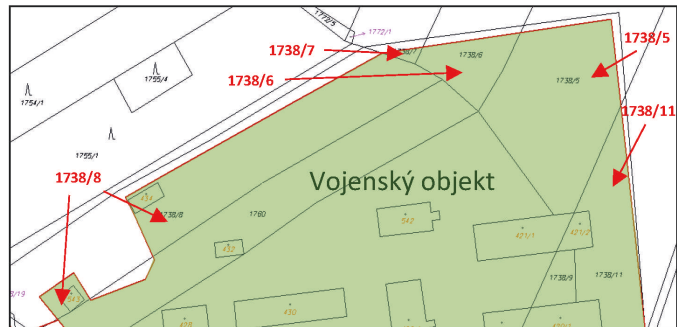
MS Dobronín – detail části pozemku p. č. 1738/2, 1751/2, 1752, 1754/1, 1755/1 k.ú. Dobronín



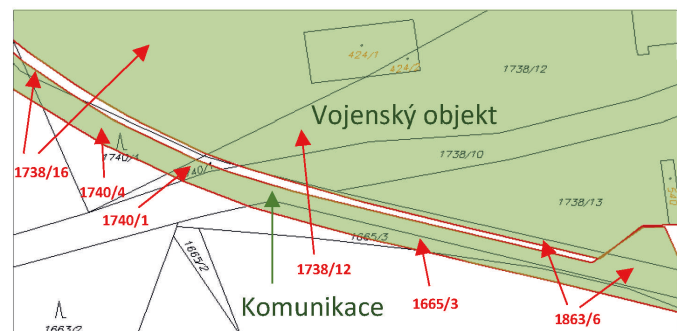
MS Dobronín – detail části pozemku p. č. 1738/3, 1738/4, 1738/8, 1740/3, 1756/2, 1756/4, 1759/2, 1760 k.ú. Dobronín



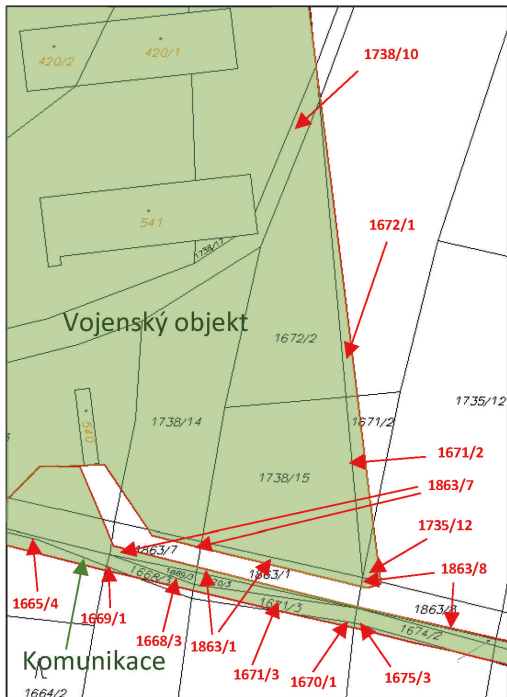
MS Dobronín – detail části pozemku p. č. 1738/5, 1738/6, 1738/7, 1738/8, 1738/11 k.ú. Dobronín



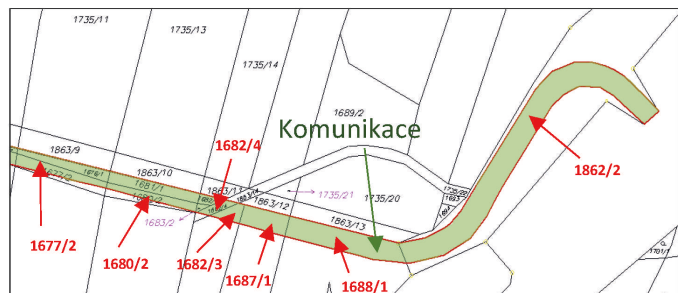
MS Dobronín – detail části pozemku p. č. 1665/3, 1738/12, 1738/16, 1740/1, 1740/4, 1863/6 k.ú. Dobronín



MS Dobronín – detail části pozemku p. č. 1665/4, 1668/3, 1669/1, 1670/1, 1671/2, 1671/3, 1672/1, 1675/3, 1735/12, 1738/10, 1863/1, 1863/7, 1863/8 k.ú. Dobronín



MS Dobronín – detail části pozemku p. č. 1677/2, 1680/2, 1682/3, 1682/4, 1687/1, 1688/1, 1862/2 k.ú. Dobronín



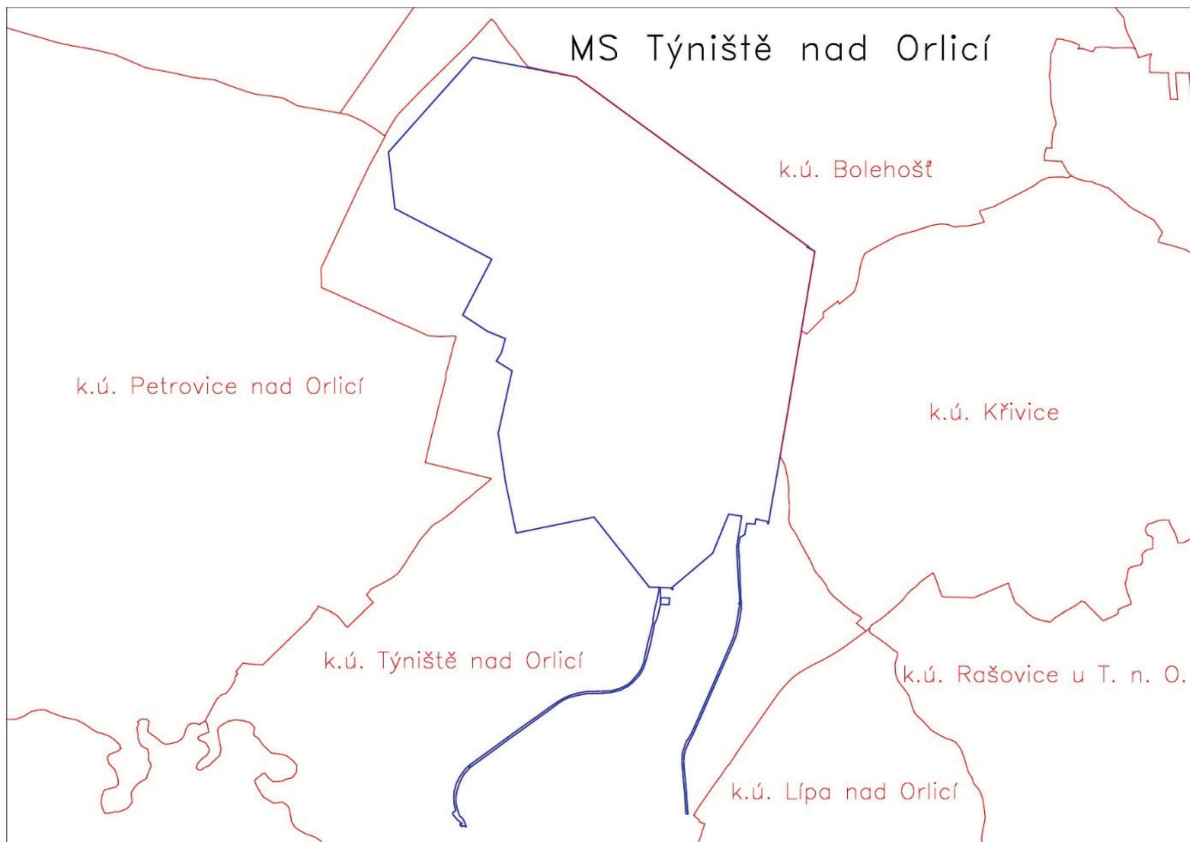
4. Muniční sklad Týniště

Vojenský objekt tvoří skladové a technické prostory, příjezdová komunikace, vlečka, čistírna odpadních vod a pozemky uvedené níže:

Kraj	<u>Královéhradecký</u>
Okres:	Rychnov nad Kněžnou
Obec:	Týniště nad Orlicí
Katastrální území:	Týniště nad Orlicí
Pozemky parcelní čísla:	1864/10, 1868/1, 1868/3, 1869/2, 1873/4, 1928, 1935/7, 1935/8, 1935/9, 2281, 2318/2, 2318/3, 2318/4, 2318/5, 2318/6, 2318/7, 2318/8, 2318/9, 2318/10, 2318/11, 2318/12, 2318/13, 2318/14, 2318/15, 2318/16, 2318/17, 2318/18, 2318/19, 2318/20, 2318/21, 2318/22, 2318/23, 2318/24, 2318/25, 2318/26, 2318/27, 2318/28, 2318/29, 2318/30, 2318/31, 2318/32, 2318/33, 2318/34, 2318/35, 2318/36, 2318/37, 2318/38, 2318/39, 2318/40, 2318/41, 2318/42, 2318/43, 2318/44, 2318/45, 2318/46, 2318/47, 2318/48, 2318/49, 2318/50, 2318/51, 2318/52, 2318/53, 2318/54, 2318/57, 2318/58, 2318/59, 2318/60, 2318/61, 2318/63, 2318/64, 2318/66, 2318/67, 2318/68, 2318/69, 2318/71, 2318/72, 2318/111, 2318/112, 2318/113, 2318/114, 2318/115, 2318/116, 2318/117, 2318/118, 2318/119, 2318/120, 2318/121, 2318/122, 2318/123, 2318/124, 2318/125, 2318/126, 2318/127, 2318/129, 2318/130, 2318/131, 2318/132, 2318/133, 2318/135, 2318/136, 2318/137, 2318/138, 2318/139, 2318/140, 2318/141, 2318/142, 2318/143, 2318/144, 2318/145, 2318/146, 2318/147, 2318/148, 2318/149, 2318/150, 2318/151, 2318/152, 2318/153, 2318/154, 2318/155, 2318/156, 2318/157, 2318/158, 2318/159, 2318/160, 2318/161, 2318/167, 2318/168, 2318/169, 2318/170, 2318/171, 2318/172, 2318/173, 2318/174, 2318/175, 2318/176, 2318/177, 2318/178, 2318/179, 2318/180, 2318/181, 2318/182, 2318/184, 2318/185, 2318/186, 2318/189, 2318/191, 2318/192, 2318/193, 2318/194, 2318/195, 2318/196, 2318/197, 2318/198, 2318/199, 2318/200, 2318/201, 2318/202, 2318/203, 2318/204, 2318/206, 2318/207, 2318/208, 2318/212, 2318/213, 2318/214, 2318/215, 2318/216, 2318/229, 2318/230, 2318/231, 2318/232, 2318/233, 2318/234, 2318/235, 2318/236, 2318/237, 2318/246, 2318/248, 2318/249, 2318/250, 2318/251, 2318/261, 2318/268, 2318/269, 2318/270, 2318/271, 2318/275, 2318/276, 2318/277, 2318/278, 2318/279, 2318/280, 2318/281, 2318/282, 2318/283, 2318/284, 2318/285, 2318/286, 2318/287, 2318/288, 2318/289, 2318/291, 2318/292, 2318/293, 2318/295, 2318/296, 2318/297, 2318/298, 2318/307,

2318/308, 2318/309, 2318/310, 2318/311, 2318/312,
2318/313, 2318/318, 2318/322, 2318/341, 2318/342,
2318/358, 2318/437, 2318/438, 2318/439, 2318/447,
2318/448, 2318/449, 2318/450, 2318/451, 2318/452,
2318/453, 2318/454, 2318/455, 2318/456, 2318/457,
2318/458, 2318/459, 2318/460, 2318/461, 2318/462,
2318/463, 2318/464, 2318/465, 2318/466, 2318/467,
2318/468, 2318/469, 2318/470, 2318/471, 2318/472,
2318/476, 2318/477, 2318/478, 2318/479, 2318/480,
2318/481, 2318/482, 2318/483, 2318/484, 2318/486,
2318/487, 2318/488, 2318/489, 2318/490, 2318/491,
2318/492, 2318/493, 2318/494, 2318/495, 2318/496,
2318/497, 2318/498, 2318/499, 2318/500, 2318/501,
2318/502, 2318/503, 2318/504, 2318/505, 2318/506,
2318/507, 2318/508, 2328, 2329, 2330, 2331, 2332, 2333,
2334, 2335, 2336, 2337, 2338, 2339, 2340, 2341, 2342,
2343, 2344, 2345, 2346, 2347, 2348, 2349, 2350, 2351,
2352, 2353, 2354, 2355, 2356, 2357, 2358, 2359, 2360,
2361, 2362, 2363/1, 2363/4, 2363/6, 2364, 2365, 2366,
2367, 2368, 2369, 2370, 2371, 2372, 2373, 2374, 2375,
2376, 2377, 2378, 2379, 2380, 2381, 2382, 2383/3, 2383/4,
2383/5, 2383/6, 2383/7, 2383/8, 2384, 2385, 2386, 2387,
2388, 2389, 2390, 2391, 2392, 2393, 2394, 2395, 2396,
2397, 2398, 2399, 2400, 2401, 2402, 2403/1, 2403/2,
2403/3, 2403/4, 2404/1, 2404/2, 2405/1, 2405/2, 2405/3,
2405/4, 2406/1, 2406/2, 2406/3, 2406/4, 2406/5, 2406/6,
2407, 2408/1, 2408/2, 2408/3, 2408/4, 2408/5, 2409/1,
2409/2, 2409/3, 2409/4, 2409/5, 2410/1, 2410/2, 2410/3,
2410/4, 2410/5, 2410/6, 2410/7, 2410/8, 2410/9, 2410/10,
2411/1, 2411/2, 2411/3, 2413, 2414, 2415, 2416, 2418,
2419, 2420, 2421, 2422, 2423, 2424/5, 2424/6, 2425, 2426,
2427, 2428, 2429, 2430, 2431, 2432/57, 2432/58, 2432/59,
2432/60, 2432/61, 2432/62, 2433, 2434, 2435, 2436, 2437,
2438, 2439, 2440, 2441, 2442, 2443, 2444/13, 2444/14,
2444/15, 2445/38, 2445/39, 2446/5, 2447, 2448, 2449,
2450, 2451/1, 2451/2, 2452, 2453/1, 2453/2, 2454,
2455/20, 2455/21, 2455/22, 2456, 2457, 2458, 2459, 2460,
2468, 2538

Hranici vojenského objektu tvoří vnější oplocení muničního skladu a čistírny odpadních vod. Dále ji tvoří obvod vlečky a příjezdová komunikace.



Poznámka:

Zpracováno podle právního stavu ke dni 1. června 2024“.

Čl. II

Přechodná ustanovení

1. Nebudou-li do 3 let ode dne nabytí účinnosti tohoto zákona vlastnická práva k vojenským objektům uvedeným v příloze k zákonu č. 222/1999 Sb., ve znění účinném ode dne nabytí účinnosti tohoto zákona, převedena na stát, stát tyto vojenské objekty vyvlastní postupem podle zákona o vyvlastnění.
2. Hospodaří-li s vojenskými objekty ve vlastnictví České republiky uvedenými v příloze k zákonu č. 222/1999 Sb., ve znění účinném ode dne nabytí účinnosti tohoto zákona, organizační složka státu nebo státní organizace neuvedená v § 29a odst. 2 zákona č. 222/1999 Sb., ve znění účinném ode dne nabytí účinnosti tohoto zákona, zajistí taková organizační složka nebo státní organizace ve spolupráci s Ministerstvem obrany do 1 roku ode dne nabytí účinnosti tohoto zákona změnu příslušnosti nebo práva hospodařit s takovými vojenskými objekty ve prospěch organizační složky nebo státní organizace podle § 29a odst. 2 zákona č. 222/1999 Sb., ve znění účinném ode dne nabytí účinnosti tohoto zákona, kterou určí Ministerstvo obrany.
3. Nedojde-li ke změně příslušnosti nebo práva hospodařit s vojenskými objekty podle bodu 2, je s těmito vojenskými objekty počínaje dnem následujícím po uplynutí stanovené lhůty příslušné hospodařit Ministerstvo obrany.

ČÁST DRUHÁ

Změna zákona o ozbrojených silách České republiky

Čl. III

Zákon č. 219/1999 Sb., o ozbrojených silách České republiky, ve znění zákona č. 352/2001 Sb., zákona č. 320/2002 Sb., zákona č. 253/2005 Sb., zákona č. 413/2005 Sb., zákona č. 546/2005 Sb., zákona č. 274/2008 Sb., zákona č. 41/2009 Sb., zákona č. 147/2010 Sb., zákona č. 375/2011 Sb., zákona č. 253/2012 Sb., zákona č. 250/2014 Sb., zákona č. 46/2016 Sb., zákona č. 183/2017 Sb., zákona č. 250/2021 Sb., zákona č. 432/2022 Sb. a zákona č. 178/2023 Sb., se mění takto:

1. V § 2 se odstavec 1 zrušuje.

Dosavadní odstavce 2 až 17 se označují jako odstavce 1 až 16.

2. V § 2 odst. 2 se slovo „ministerstva“ nahrazuje slovy „Ministerstva obrany (dále jen „ministerstvo“)“.
3. V § 3 odst. 2 se slovo „armádu“ nahrazuje slovy „Armádu České republiky (dále jen „armáda“)“.

ČÁST TŘETÍ

Změna stavebního zákona

Čl. IV

V § 170 odst. 1 písm. c) zákona č. 283/2021 Sb., stavební zákon, se slova „obrany a“ zrušují.

ČÁST ČTVRTÁ

ÚČINNOST

Čl. V

Tento zákon nabývá účinnosti patnáctým dnem po jeho vyhlášení.

Pekarová Adamová v. r.

Pavel v. r.

Fiala v. r.

ISSN 3029-5092

Vydavatel: Ministerstvo vnitra, Nad Štolou 3, poštovní schránka 21, 170 34 Praha 7 • **Redakce Sbírky zákonů a mezinárodních smluv:** Ministerstvo vnitra, nám. Hrdinů 1634/3, poštovní schránka 155/SB, 140 21, Praha 4, telefon: 974 817 289, e-mail: sbirka@mvcz.cz • Sazba: Tiskárna Ministerstva vnitra, Bartůňkova 1159/4, poštovní schránka 10, 149 00 Praha 11-Chodov • **Právně závazná elektronická verze Sbírky zákonů a mezinárodních smluv je k dispozici na www.e-sbirka.cz** • Tištěnou verzi částky Sbírky zákonů a mezinárodních smluv lze objednat u Tiskárny Ministerstva vnitra, telefon: 974 887 312, e-mail: info@tmv.cz, www.tmv.cz • Předplatné je od 1. 1. 2024 ukončeno.